BEZIRKSHAUPTMANNSCHAFT
SPITTAL AN DER DRAU
Behördenleitung - Verkehrsrecht

LAND KÄRNTEN

Datum	12.03.2024
Zahl	**SP6-STVO-10368/2024 (004/2024)**
	Bei Eingaben Geschäftszahl anführen!
Auskünfte	Selina Kaiser
Telefon	050 536-62323
Fax	050 536-62333
E-Mail	bhsp.verkehr@ktn.gv.at
Seite	1 von 2

Mölltal Straße B 106 von km 10,152 bis km 10,852 und von km 32,288 bis km 32,788 und von km 13,351 bis km 13,951 und von km 11,220 bis km 11,820 und von km 44,332 bis km 44,932
Mallnitzer Straße B 105 von km 1,771 bis km 2,371 und von km 3,220 bis km 3,820
Drautal Straße B 100 bei km 45,409, Rampe 45R2 von km 0,000 bis km 0,400
Brückenprüfungen - vorübergehende Verkehrsmaßnahmen

V E R O R D N U N G

Die Bezirkshauptmannschaft Spittal an der Drau verordnet gemäß §§ 43 Abs. 1a und 44 Abs. 1 in Verbindung mit § 94 b der Straßenverkehrsordnung 1960 - StVO 1960, BGBl. Nr. 159/1960, zuletzt geändert durch BGBl. I Nr. 129/2023, anlässlich der Durchführung von Arbeiten (Brückenprüfungen auf der Mölltal Straße B 106 – Möllbrücke vor Napplach, Teuchlbachbrücke, Möllbrücke bei Penk, Steinwandbrücke über der Möll und Möllbrücke Lainach, Mallnitzer Straße B 105 – Groppensteiner Brücke, Lassacherbrücke und Drautal Straße B 100 bei km 45,409, Rampe 45R2 – Unterführung Mölltal Straße B 106 – D6)
im Zuge der

a) **Mölltal Straße B 106 von km 10,152 bis km 10,852 und von km 32,288 bis km 32,788 und von km 13,351 bis km 13,951 und von km 11,220 bis km 11,820 und von km 44,332 bis km 44,932**
b) **Mallnitzer Straße B 105 von km 1,771 bis km 2,371 und von km 3,220 bis km 3,820**
c) **Drautal Straße B 100 bei km 45,409, Rampe 45R2 von km 0,000 bis km 0,400**

vorübergehend nachstehende Verkehrsmaßnahmen:

§ 1

Für die

a) **Mölltal Straße B 106** von km 10,152 bis km 10,852 und von km 32,288 bis km 32,788 und von km 13,351 bis km 13,951 und von km 11,220 bis km 11,820 und von km 44,332 bis km 44,932
b) **Mallnitzer Straße B 105** von km 1,771 bis km 2,371 und von km 3,220 bis km 3,820
c) **Drautal Straße B 100 bei km 45,409, Rampe 45R2** von km 0,000 bis km 0,400

werden infolge Durchführung von Arbeiten (Brückenprüfungen) im Zeitraum vom 17.06.2024 bis 19.07.2024, Verkehrsbeschränkungen, Verkehrsgebote und -verbote laut beiliegenden **Regelplänen RVS 05.05.44 KF (8x)**, welche einen integrierenden Bestandteil dieser Verordnung bilden, erlassen.

§ 2

Diese Verordnung ist gemäß § 44 StVO 1960 durch Anbringung der entsprechenden Straßenverkehrszeichen kundzumachen. Die Verordnung tritt mit der Anbringung der Verkehrszeichen in Kraft und wird mit deren Entfernung unwirksam.

Alle vorhandenen Straßenverkehrszeichen, die mit der vorgeschriebenen Verkehrsregelung im Widerspruch stehen, sind entweder abzumontieren, zu durchkreuzen oder abzudecken.
Abdeckungen sind wind- und wettersicher auszuführen und dürfen keine Reflexion zu lassen.
Beim Durchkreuzen von Verkehrszeichen dürfen nur Klebebänder verwendet werden, die rückstandsfrei zu entfernen sind.

§ 3

Übertretungen dieser Verordnung werden gemäß § 99 leg.cit. geahndet.

Für den Bezirkshauptmann:

Bernthaler

Anlagen erwähnt

Ergeht an:

1. Amt der Kärntner Landesregierung, Unterabteilung 9 V – Vermessung, Grundmanagement u. Objektprüfung, Herrn Ing. Johannes Köberl, Sachgebietsleiter Brücken-, Mauer- und Tunnelprüfung, Flatschacher Straße 70, 9020 Klagenfurt am Wörthersee – dem die technische Durchführung der verfügten Maßnahmen obliegt und mit dem Auftrag im Baustellentagebuch genaue Aufzeichnungen darüber zu führen, für welche Bereiche (Meter genaue Angabe der Standorte) und Zeiten (Tage und Uhrzeiten) die Verkehrszeichen aufgestellt waren.
   Des Weiteren sind genaue Aufzeichnungen über den Entfernungszeitpunkt der Straßenverkehrszeichen im Baustellentagebuch zu führen.
2. Straßenbauamt Spittal, Feichtendorf 16, 9851 Lieserbrücke
3. Gemeinde Reißeck, 9815 Kolbnitz
4. Polizeiinspektion 9821 Obervellach
5. Gemeinde 9832 Stall im Mölltal
6. Gemeinde 9833 Rangersdorf
7. Polizeiinspektion 9841 Winklern im Mölltal
8. Marktgemeinde 9821 Obervellach
9. Gemeinde Lurnfeld, 9813 Möllbrücke
10. Polizeiinspektion 9813 Möllbrücke
11. Akt

Verkehrsführung in Form einer Wanderbaustelle (Mo-Do 7:30 bis 17:00 Uhr) für die Durchführung von Brückenprüfungen

Straßenzug B 106 Mölltal Straße **bei km** 10,567 **im Zeitraum von** 17.06.2024 **bis** 19.07.2024 **für max. 6 Stunden pro Objekt.**

Objekte: Nr. 1612 Möllbrücke vor Napplach, Richtungsfahrbahn Winklern km 10,452

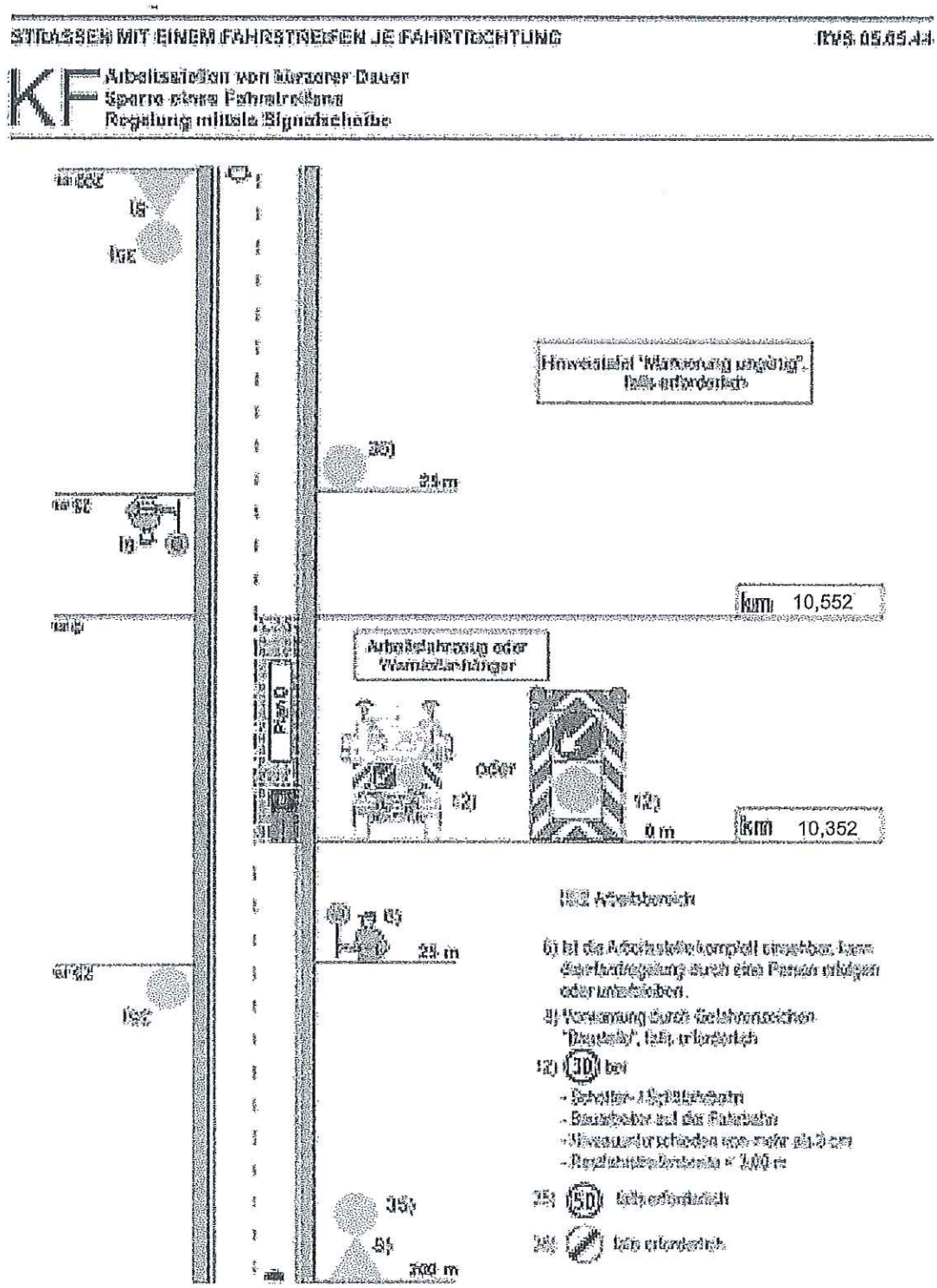

Verkehrsführung in Form einer Wanderbaustelle (Mo-Do 7:30 bis 17:00 Uhr) für die Durchführung von Brückenprüfungen

Straßenzug B 106 Mölltal Straße **bei km** 32,488 **im Zeitraum von** 17.06.2024 **bis** 19.07.2024 **für max. 6 Stunden pro Objekt.**

Objekte: Nr. 1639 Steinwandbrücke über die Möll, Richtungsfahrbahn Winklern

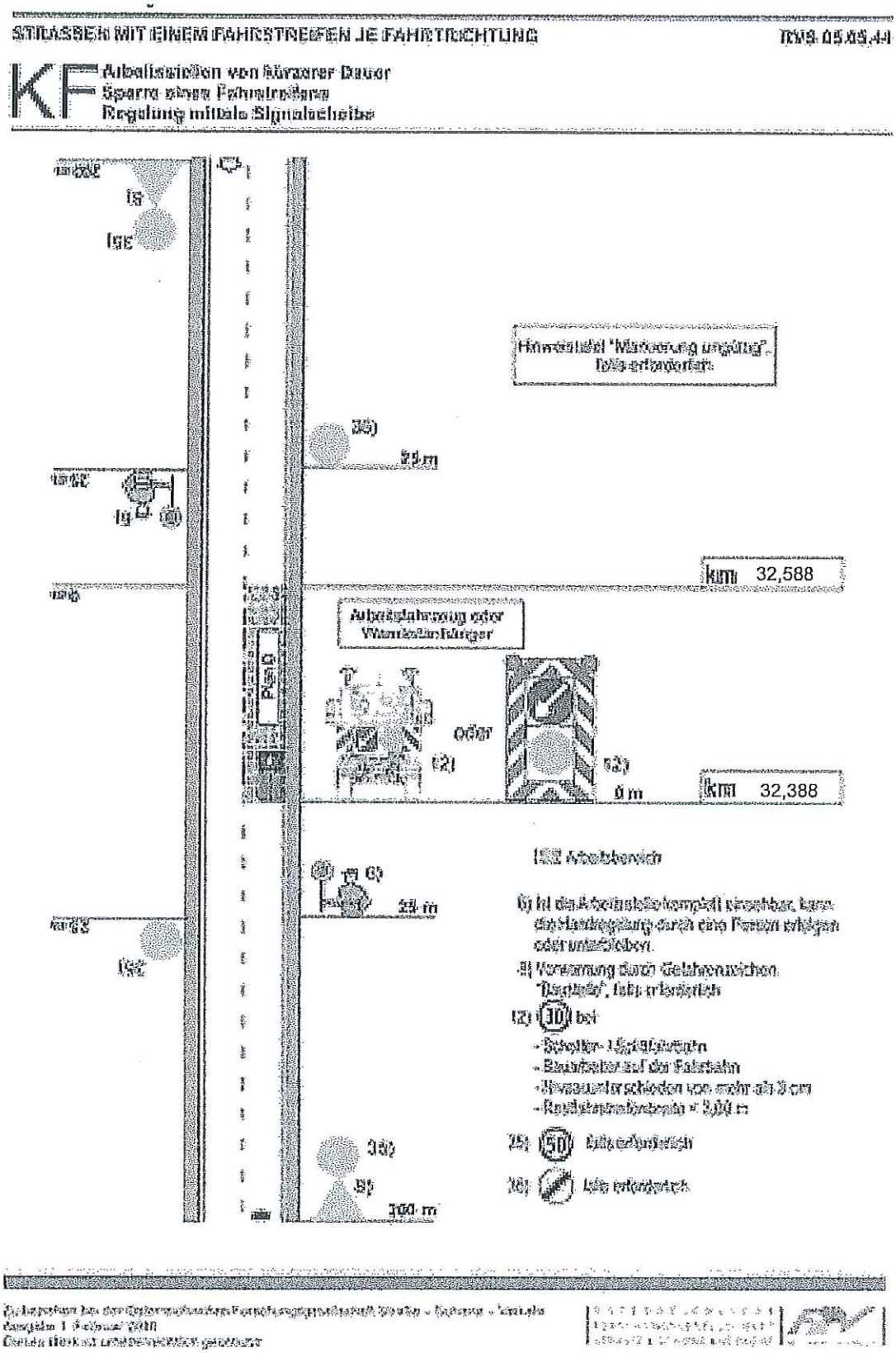

Verkehrsführung in Form einer Wanderbaustelle (Mo-Do 7:30 bis 17:00 Uhr) für die Durchführung von Brückenprüfungen

Straßenzug B 105 Mallnitzer Straße **bei km** 2,071 **im Zeitraum von** 17.06.2024 **bis** 19.07.2024 **für max. 6 Stunden pro Objekt.**
Objekte: Nr. 1173 Groppensteiner Brücke, Richtungsfahrbahn Mallnitz

STRASSEN MIT EINEM FAHRSTREIFEN JE FAHRTRICHTUNG RVS 05.03.14

KF Arbeitsstellen von kürzerer Dauer
Sperre eines Fahrstreifens
Regelung mittels Signalscheibe

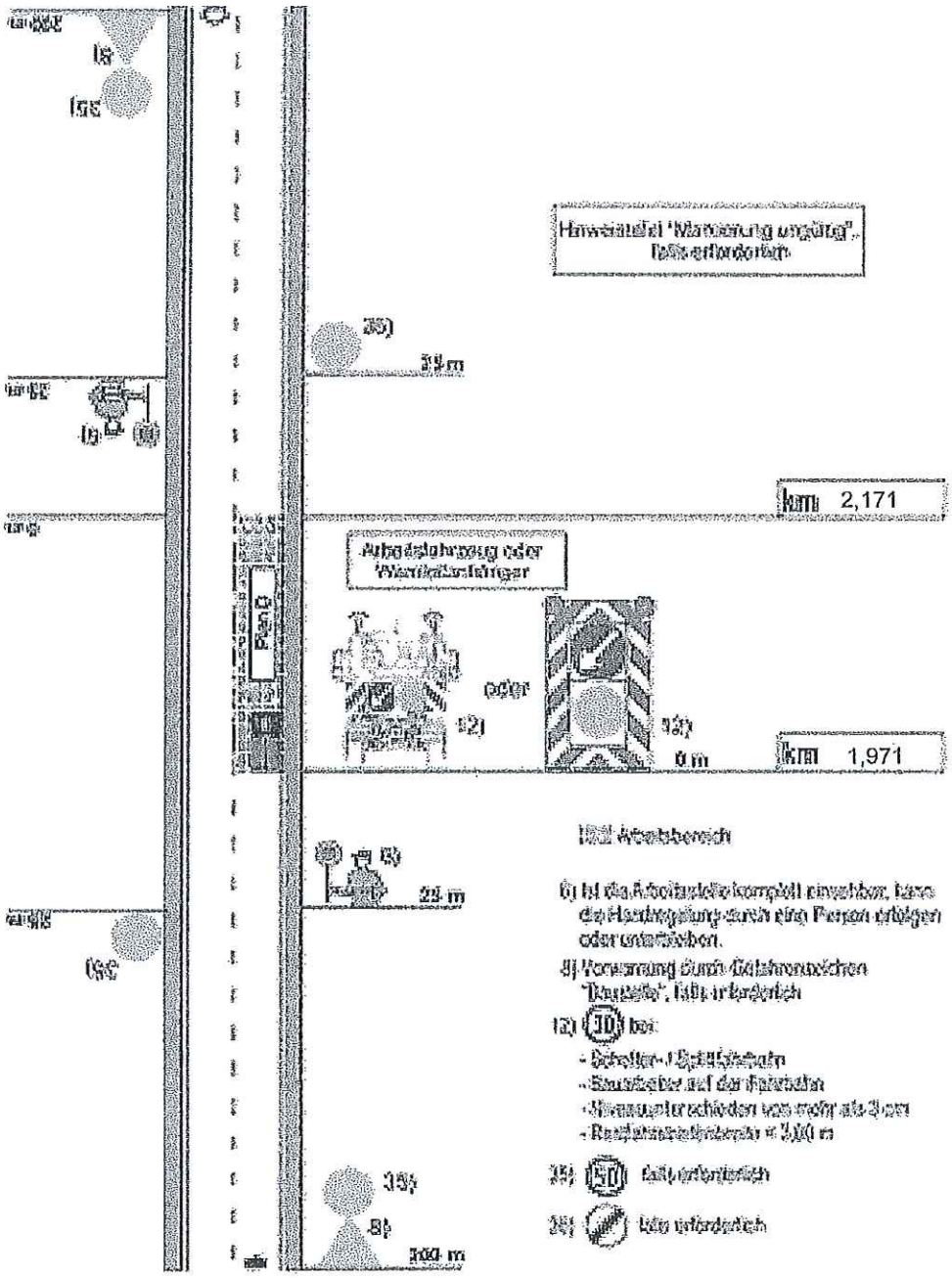

Verkehrsführung in Form einer Wanderbaustelle (Mo-Do 7:30 bis 17:00 Uhr) für die Durchführung von Brückenprüfungen

Straßenzug B 105 Mallnitzer Straße **bei km** 3,520 **im Zeitraum von** 17.06.2024 **bis** 19.07.2024 **für max. 6 Stunden pro Objekt.**
Objekte: Nr. 1174 Lassacherbrücke, Richtungsfahrbahn Mallnitz

STRASSEN MIT EINEM FAHRSTREIFEN JE FAHRTRICHTUNG RVS 05.05.11

KF Arbeitsstellen von kürzerer Dauer
Sperre eines Fahrstreifens
Regelung mittels Signalscheibe

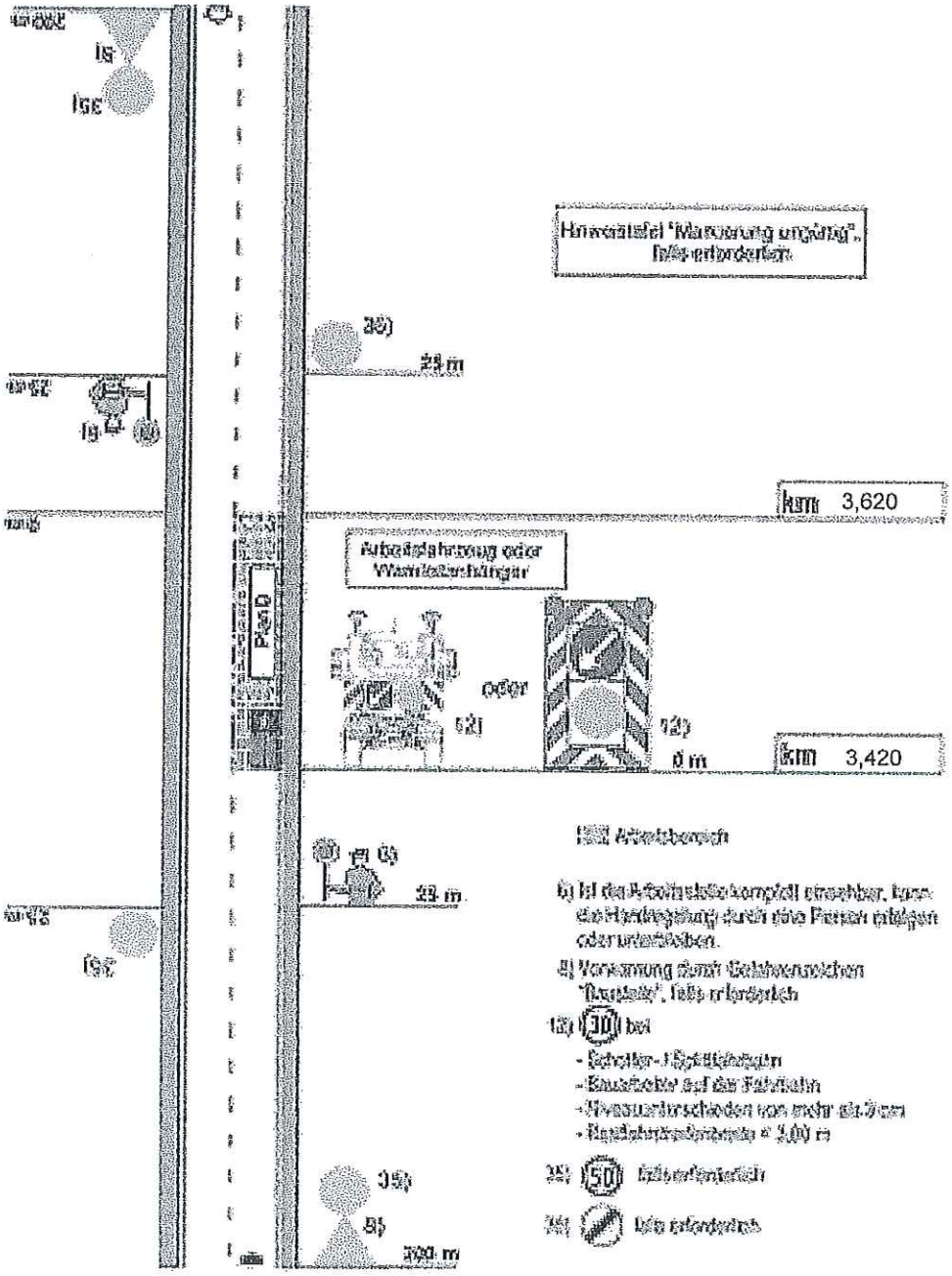

Verkehrsführung in Form einer Wanderbaustelle (Mo-Do 7:30 bis 17:00 Uhr) für die Durchführung von Brückenprüfungen

Straßenzug B 106 Mölltal Straße **bei km** 13,651 **im Zeitraum von** 17.06.2024 **bis** 19.07.2024 **für max. 6 Stunden pro Objekt.**

Objekte: Nr. 1617 Möllbrücke bei Penk, Richtungsfahrbahn Spittal

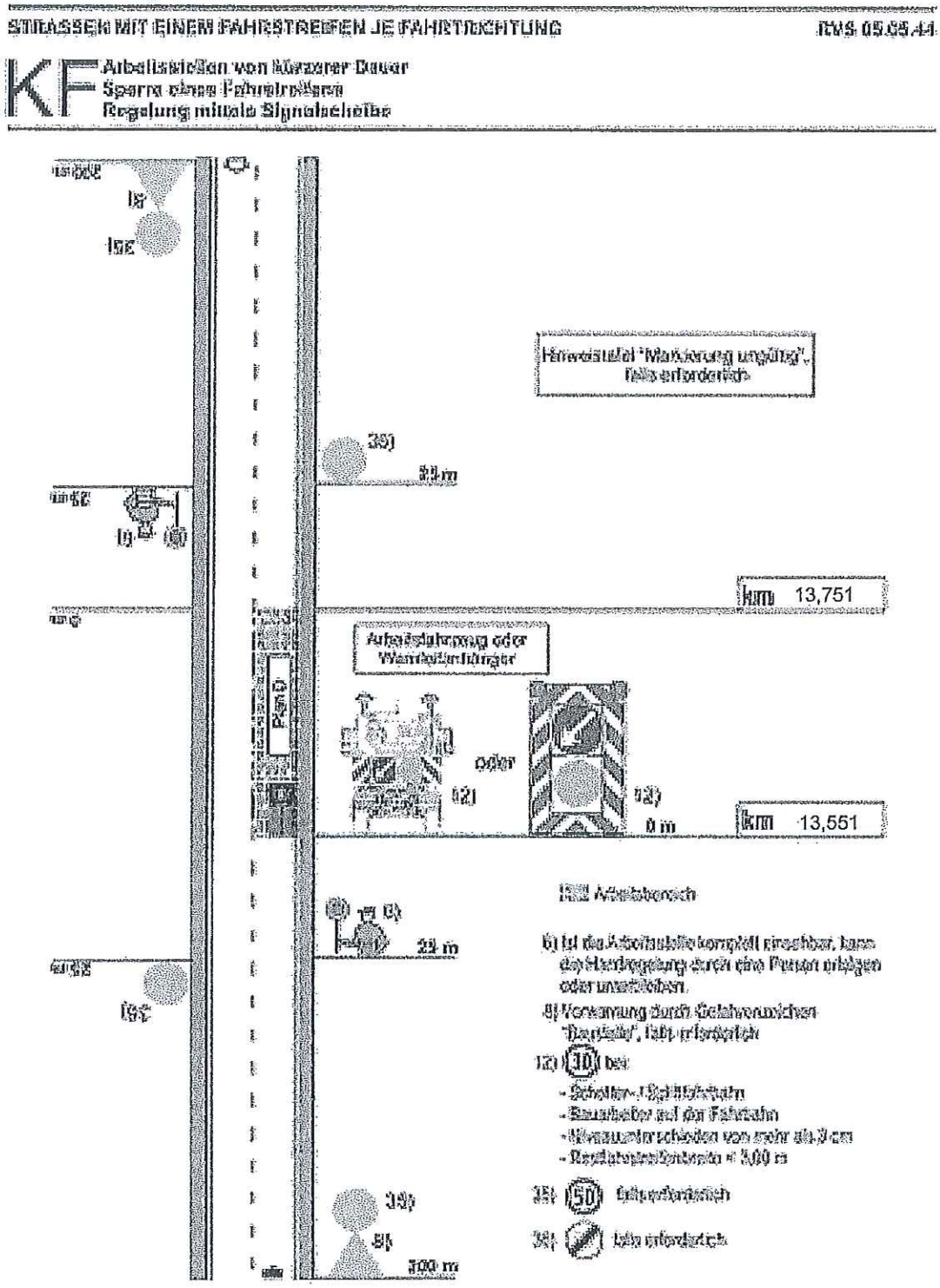

Verkehrsführung in Form einer Wanderbaustelle (Mo-Do 7:30 bis 17:00 Uhr) für die Durchführung von Brückenprüfungen

Straßenzug B 106 Mölltal Straße **bei km** 11,520 **im Zeitraum von** 17.06.2024 **bis** 19.07.2024 **für max. 6 Stunden pro Objekt.**

Objekte: Nr. 1616 Teuchlbachbrücke, Richtungsfahrbahn Winklern

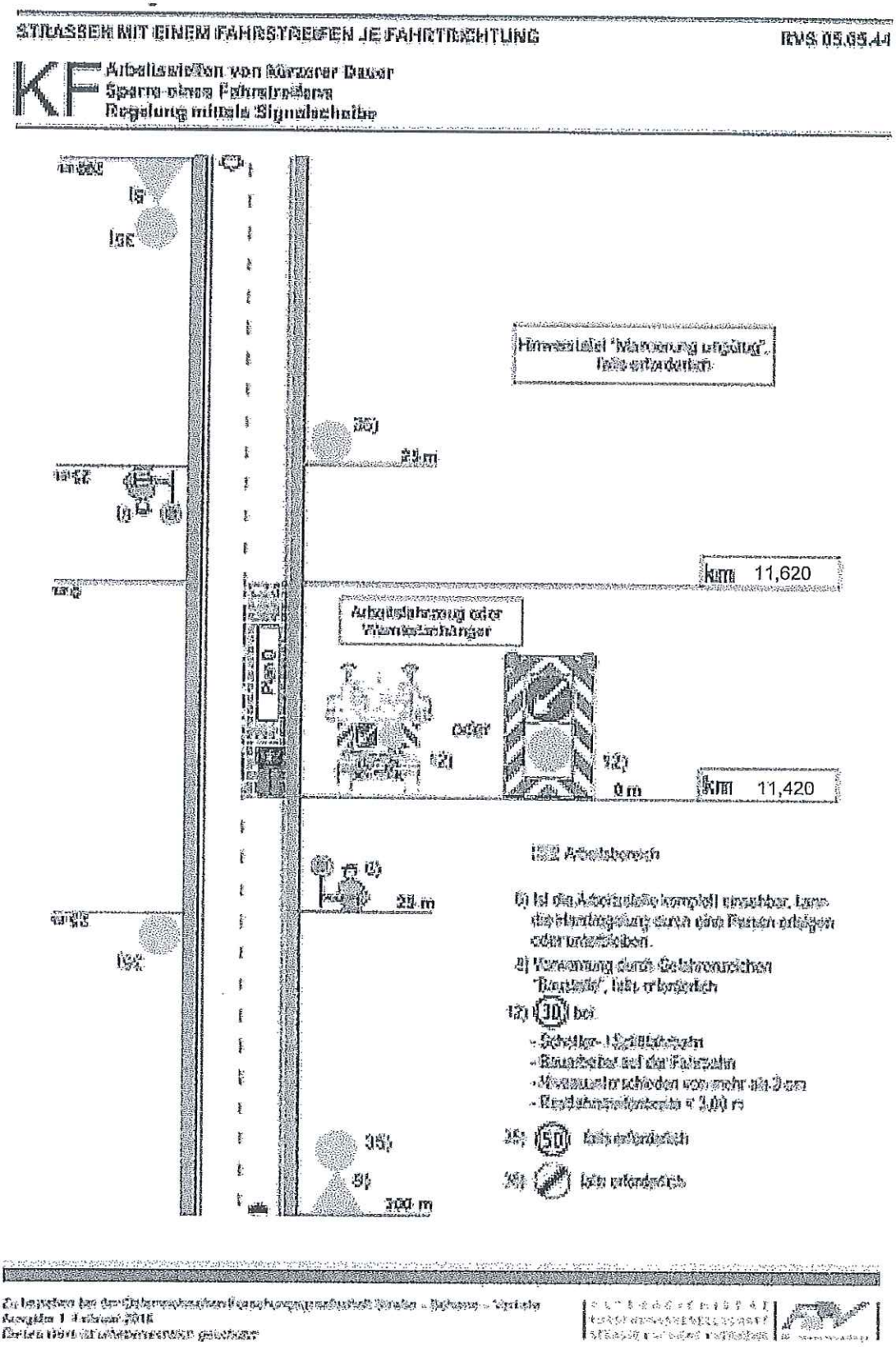

Verkehrsführung in Form einer Wanderbaustelle (Mo-Do 7:30 bis 17:00 Uhr) für die Durchführung von Brückenprüfungen

Straßenzug B 100,45R2 Drautal Straße bei km 45,409 im Zeitraum von 17.06.2024 bis 19.07.2024 für max. 6 Stunden pro Objekt.

Objekte: Nr. 0700 Unterführung Mölltalstrasse B106 – D6, Richtungsfahrbahn Spittal

STRASSEN MIT EINEM FAHRSTREIFEN JE FAHRTRICHTUNG RVS 05.05.44

KF Arbeitsstellen von kürzerer Dauer
Sperre eines Fahrstreifens
Regelung mittels Signalscheibe

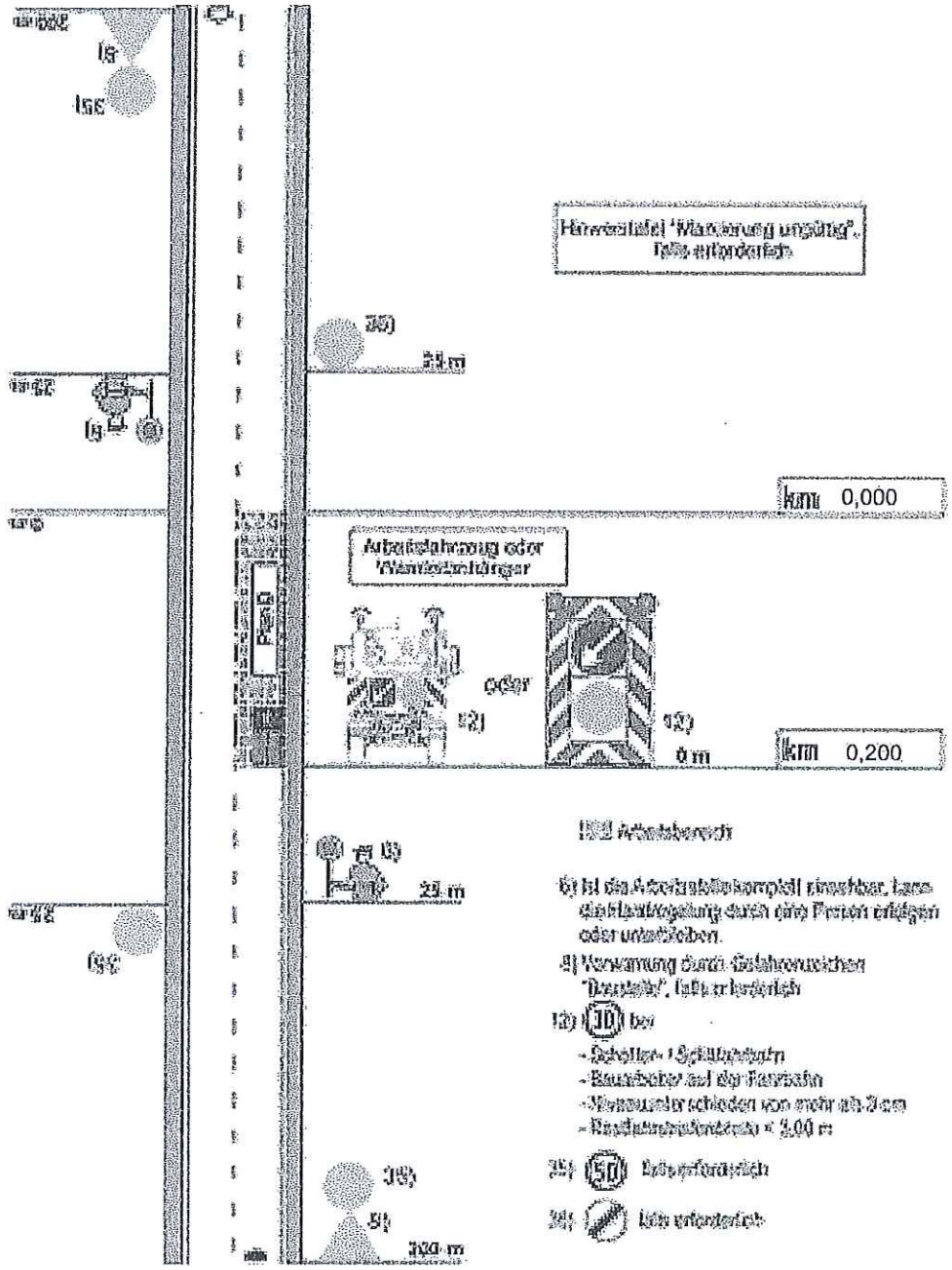

Erstellen bei der Bezirksleitung Verkehrsregelungsabteilung Villach – Salzburg – Tauern
Graz am 1. Februar 2011
Dieses Blatt ist unverändert gültig!

Verkehrsführung in Form einer Wanderbaustelle (Mo-Do 7:30 bis 17:00 Uhr) für die Durchführung von Brückenprüfungen

Straßenzug B 106 Mölltal Straße **bei km** 44,632 **im Zeitraum von** 17.06.2024 **bis** 19.07.2024 **für max. 6 Stunden pro Objekt.**

Objekte: Nr. 1557 Möllbrücke Lainach, Richtungsfahrbahn Winklern

STRASSEN MIT EINEM FAHRSTREIFEN JE FAHRTRICHTUNG RVS 05.05.44
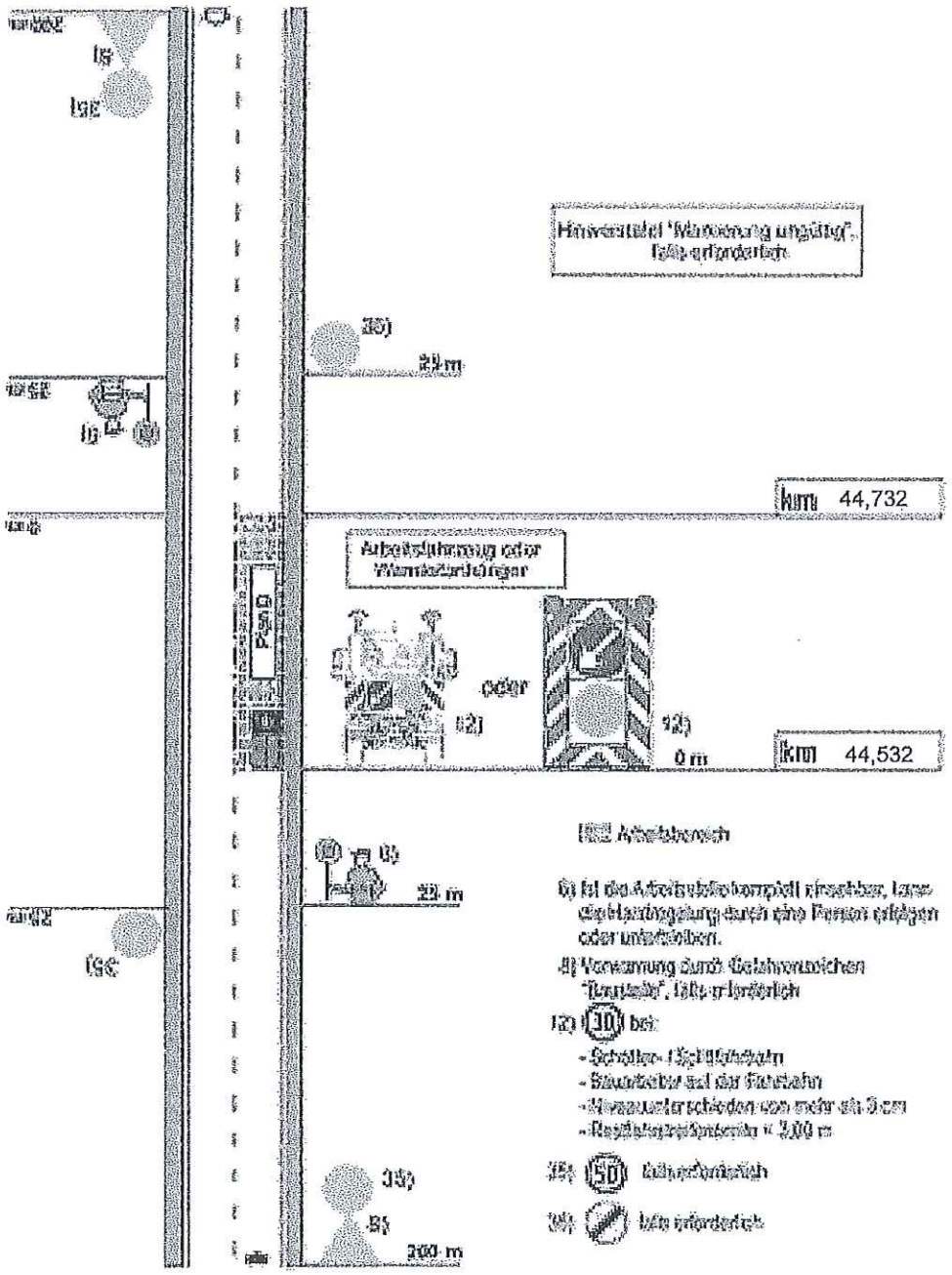
KF Arbeitsstellen von kurzer Dauer
Sperre eines Fahrstreifens
Regelung mittels Signalscheibe